





DURF ! OSEZ !
4 juni 2022 - Praktische informatie

14.00 uur: 7 wandelroutes + 1 fietsroute gaan van start richting de Basiliek.
 De deelnemers van het koor ontmoeten elkaar in de Basiliek voor de repetitie.

Alle wandelroutes zijn maximaal 5 km lang! Degenen die verder weg wonen, zullen een deel van de reis met het openbaar vervoer afleggen.

De wandelingen worden door vrijwilligers begeleid. De keuze van de routes is vrij.

NAAM	STARTPUNT	TYPE ROUTE	   
Sint-Guido Route	Sint-Guido Plein Anderlecht	Te voet	M 5
Sint-Damiaan Route	Station Jette	Te voet	T 19, 51, 62, 93 B 14 Treinen S3, S4, S10, IC26 Gratis parking bij het station (Dupréstraat)
Sint-Aleidis Route	Docks Brussel Schaerbeek (halte tram 7)	Te voet	T 3, 7 B 56, 57, 58 P betalend Docks
Sint-Michiel Route	Roodebeek Sint-Lambrechts- Woluwe (Neerveld Park, naast Wolubilis)	Te voet + metro	M 1 T 8 B 29, 42, 45 De Lijn 359, 659 Gratis Parking (Spirulinalaan) Parking betalend Woluwe Shopping
Sint-Gertrudis Route	Merode Etterbeek (ingang van het Jubelpark)	Te voet+ metro	M 1, 5 T 81 B 27, 61, 80 Treinen S4, S7
Sint-Goedele Route	Kruidtuin Sint-Joost-Ten-Node (ingang Kruidtuin)	Te voet	M 2, 6 T 92, 93 B 61 De Lijn 270, 271, 272, 318, 351, 358, 410
Sint-Jan-Berchmans Route	Heldenplein (Ukkel)	Te voet + tram & metro	T 4, 51, 92, 97 B 37, 38, 41, 43, 70, 75
Sint-Bonifatius Route	Flagey (Elsene)	Fiets	

Wandelgids

Sint-Guido Route: een stedelijke route.

Sint-Damiaan Route: een bucolische tocht door de parken, bossen en moerassen van Noord-Oost Brussel. Ideaal voor gezinnen: jonge avonturiers kunnen de zijwegen nemen. De weg is niet altijd geasfalteerd, dus te vermijden met kinderwagens en als het regent, draag aangepaste schoenen. Het tweede deel van de weg is meer stedelijk. Parking van het station: bewaar uw ticket, hiermee kunt u gratis uitrijden.

Sint-Aleidis Route: een prachtige wandeling langs het water voordat u zich aansluit bij de Sint-Goedele-route in de industriële woestenijen die omgevormd zijn tot mooie parken. Ideaal voor gezinnen.

Sint-Michiel Route: je ziet auto's alleen tijdens de laatste kilometer! Ideaal voor gezinnen: jonge avonturiers kunnen de zijwegen nemen. De weg heeft 2 trappen en is niet altijd geasfalteerd: dus te vermijden met kinderwagens en als het regent, zorg voor geschikte schoenen. Het einde van de route is met de metro (15 minuten), neem een vervoersbewijs mee.

Sint-Gertrudis Route: ontdek de beroemdste parken van de hoofdstad. Het einde van de route is met de metro (10 minuten), neem een vervoersbewijs mee.

Sint-Goedele Route : ontdek minder bekende parken in Brussel en de industriële braakliggende terreinen omgevormd tot parken waar u zich aansluit bij de route Sint-Aleidis. Ideaal voor gezinnen.

Sint-Jan-Berchmans Route: Kent u de verzonken paden van het oude Ukkel? Pas op voor kinderwagens, de route bevat enkele geplaveide stukken. Het einde van de route wordt afgelegd met de tram en metro (25 minuten), vervoerbewijs meenemen.

16:00 uur: verzamelen Simonis – Elisabethpark

Alle wegen komen samen in het Elisabethpark waar sanitaire voorzieningen en drankstands u opwachten in een muzikale sfeer. Rond 16.30 uur gaan we allemaal samen naar de Basiliek.

Wie niet kan deelnemen aan de routes maar toch de laatste kilometer in het Elisabethpark wil meewandelen, wordt vanaf 16 uur verwacht bij Simonis (M 2, 6 – T 9, 19 – B 13, 49, 87 – De Lijn 212 , 213, 214, 355 – Trein S10)

17:00 uur : Zendingsviering in de Basiliek van Koekelberg

In de geest van Pinksteren, een (niet-eucharistische) zendingsviering rond het Woord, met artistieke voorstellingen en een presentatie van enkele weerklinken van de synodale bijeenkomsten in Brussel.

Voor de minder mobiele personen zal de parking van de Basiliek beschikbaar zijn (ingang langs de achterzijde, Keizer Karellaan).